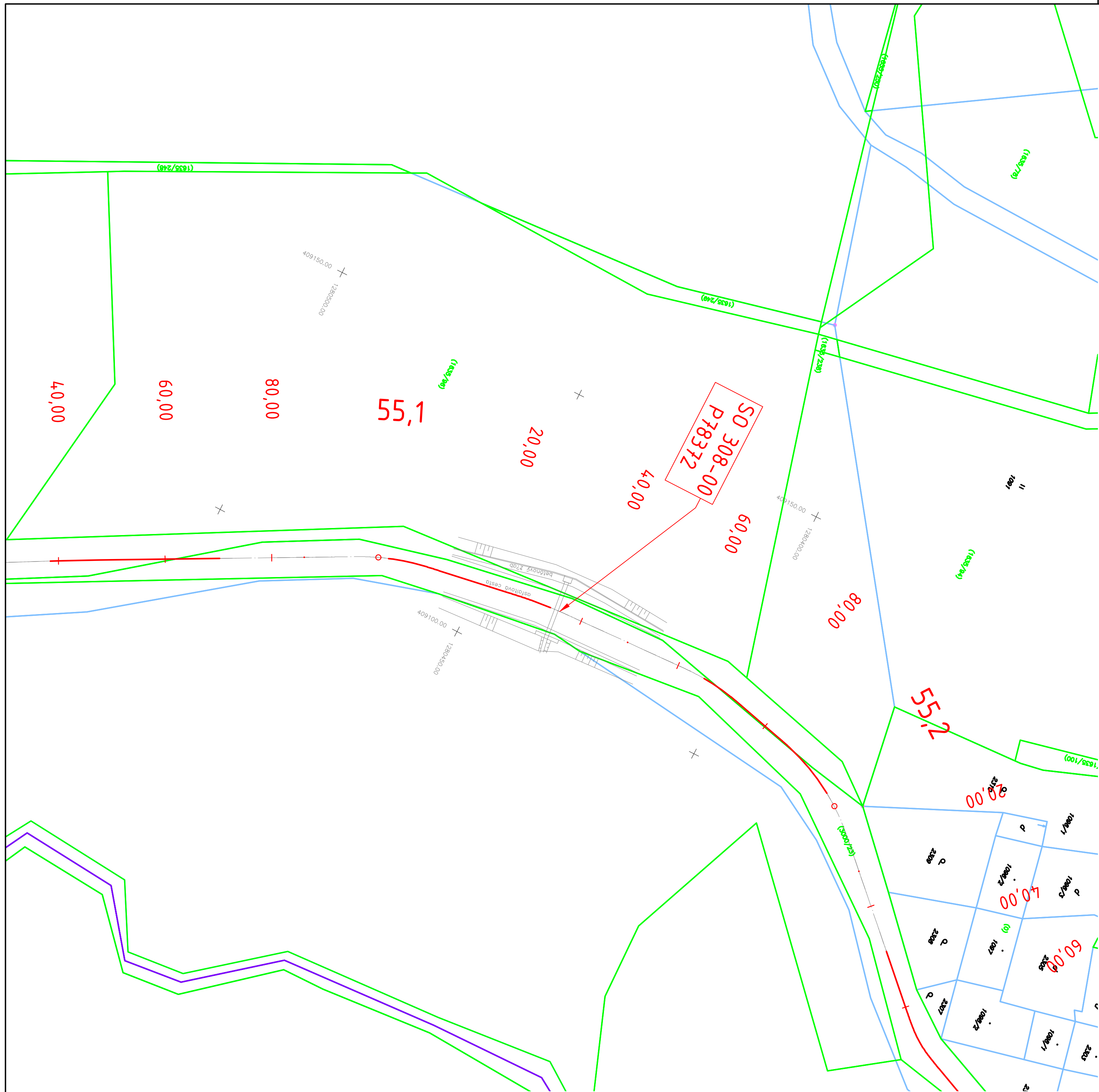

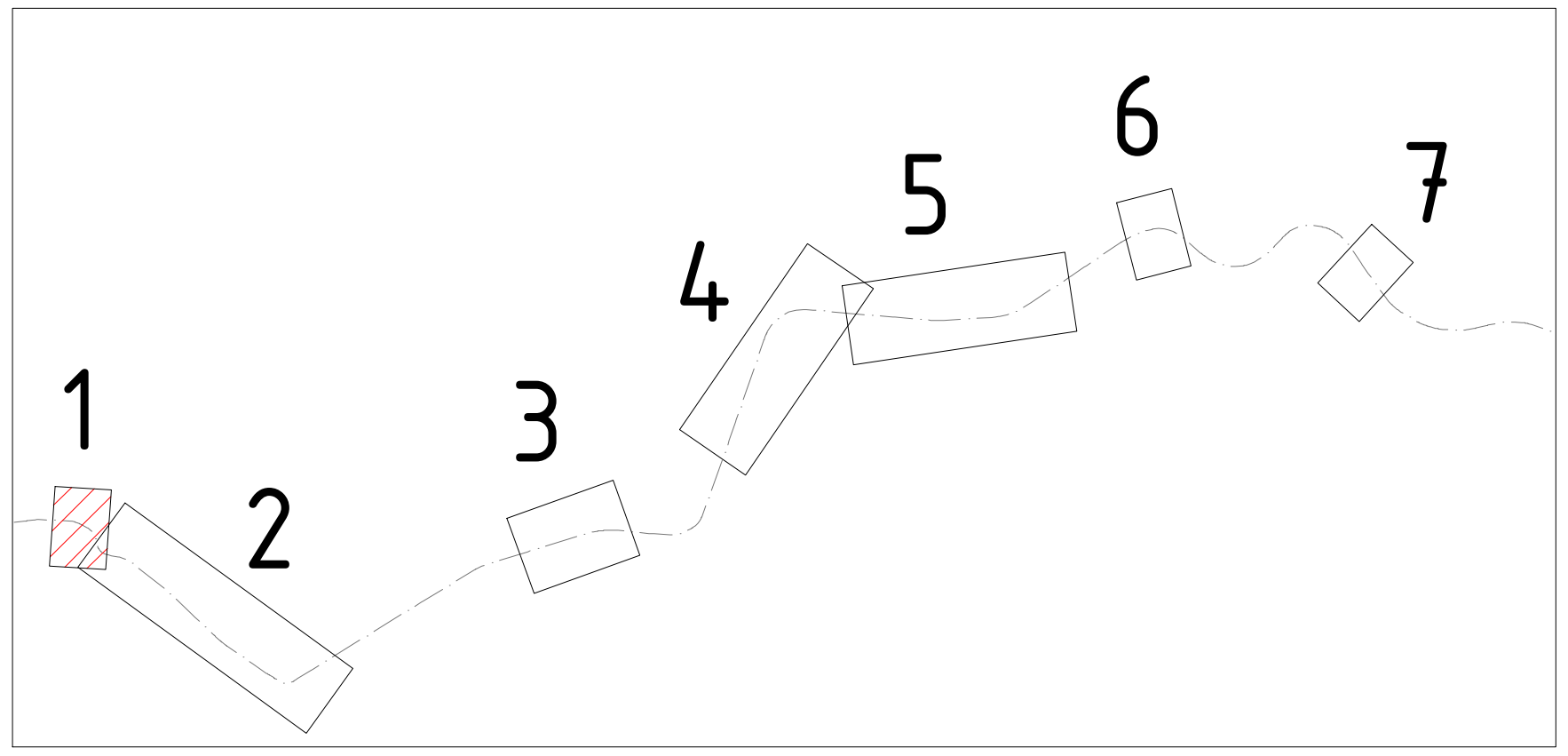

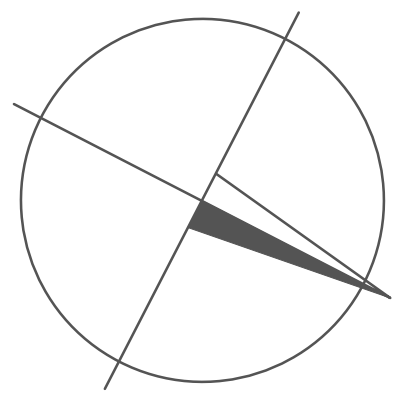

LEGENDA:

- OS CESTY II/527
- GEODETICKÉ ZAMERANIE
- INŽINIERSKE SIETE
- KATASTRÁLNA MAPA
- SO 300-00 – SO-300 PRIEPUSTY

OBJEDNÁVATEĽ: BANSKOBYSTRICKÝ SAMOSPRÁVNY KRAJ, Námestie SNP 23, 974 01 Banská Bystrica		ZHOTOVITEĽ: AFRY CZ s.r.o., ORGANIZAČNÁ ZLOŽKA SLOVENSKO, PLYNÁRENSKÁ 7/A, 821 09 BRATISLAVA, tel.: +421 908 136 191, www.afry.cz	
HLAVNÝ INŽINIER PROJEKTU:	ZODPOVEDNÝ PROJEKTANT:	VYPRACOVAL:	KONTROLOVAL:
Ing. Ľubica Cigerová	Ing. Jozef Filipovič	Ing. Klaudia Eliašová	Ing. Ľubica Cigerová

NÁZOV STAVBY:

REKONŠTRUKCIA CESTY A MOSTOV II/527 VEĽKÝ KRTÍŠ - SUCHÁŇ (HRANICA OKRESU VK/KA); KUMULATÍVNE STANIČENIE KM 48,947 - 67,587; V. ETAPA; ÚSEK 2.

STAVEBNÝ OBJEKT:				
PRÍLOHA:	**Koordinačný výkres v km 55.100 - 55.180**			
KRAJ / OKRES:	Banskobystrický/ Veľký Krtíš	ČASŤ: D.	VÝKRES Č.: 4.1	ČÍSLO SÚPRAVY:
DÁTUM:	12/2023			
STUPEŇ:	DSPRS			
MIERKA:	1:1000			
POČET A4:	2xA4			
Č. ZÁKAZKY	2023/0212			